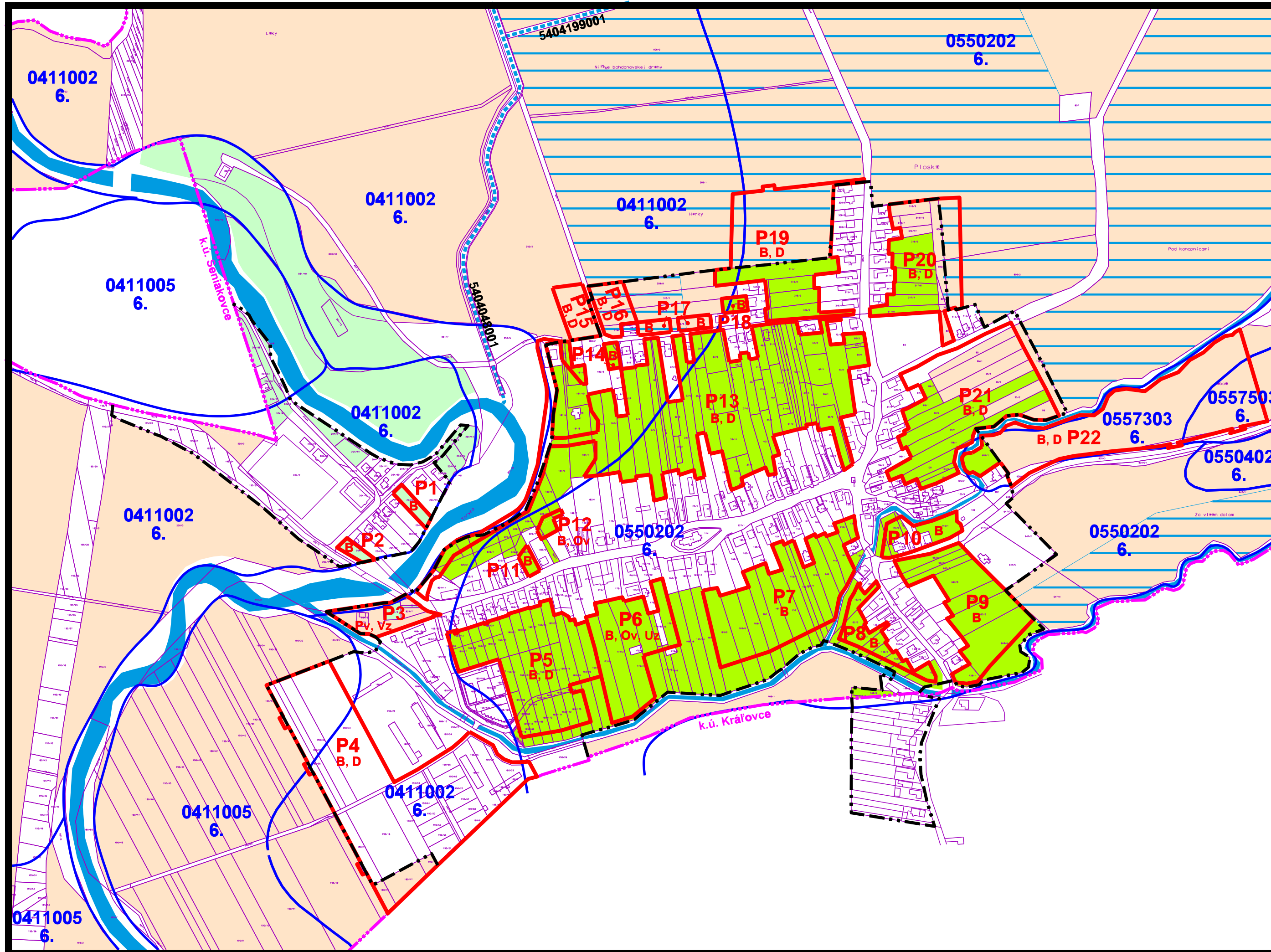









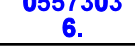




ÚPN-O PLOSKÉ



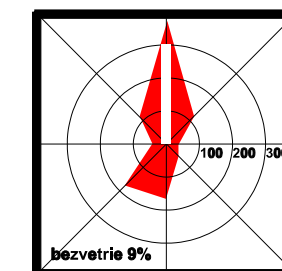
-  hranica katastrálneho územia
-  hranica zastavaného územia k 1.1.1990
-  trvalý trávny porast
-  orná pôda
-  záhrada
-  hydromeliorácie - odvodnenie
-  540419901 hydromelioračný kanál
-  vodný tok
-  hranica bonitovaných pôdno-ekologických jednotiek (BPEJ)
-  0557303 6. kód a skupina BPEJ
-  lokalita záberu PP
-  P14 poradové číslo lokality záberu PP

- FUNKČNÉ VYUŽITIE ZÁBERU PP**
- B** Bývanie
 - Ov** Občianska vybavenosť
 - Pv** Výroba, výrobné služby
 - D** Doprava-obslužné komunikácie
 - Ti** Technická infraštruktúra
 - C** Cintorín
 - Vz** Verejná zeleň
 - Uz** Účelová zeleň

ÚPN-O Ploské schválený dňa 15.12.2022
 Obecným zastupiteľstvom v Ploskom uznesením č.2/6/2022.
 Závazná časť ÚPN-O, vyhlásená VZN č.4/2022,
 uznesením č.2/6/2022 zo dňa 15.12.2022.

Ing. František Petro
 starosta obce

obsah výkresu	PERSPEKTÍVNE POUŽITIE PP A LP NA NEPOL'NOHOSPODÁRSKE ÚČELY	mierka 1:5 000
---------------	---	--------------------------



architektonické štúdio

ADM
 040 23 Košice
 Starozagorňá ul.11
 tel.: 0905 892 832
 adm@adm.sk

názov dokumentácie	ÚPN-O PLOSKÉ	
obstarávateľ dokumentácie	Obec Ploské	
hlavný riešiteľ / autor	Ing.arch. Dušan Marek	číslo výkresu
zodpovedný projektant	Ing.arch. Dušan Marek	8a
vypracoval	Ing.arch. Jakub Marek, Ing. Alžbeta Mareková	
druh projektu	ÚPD	formát
číslo zákazky	201704	dátum
		3xA4
		2022