





## LEGENDA :

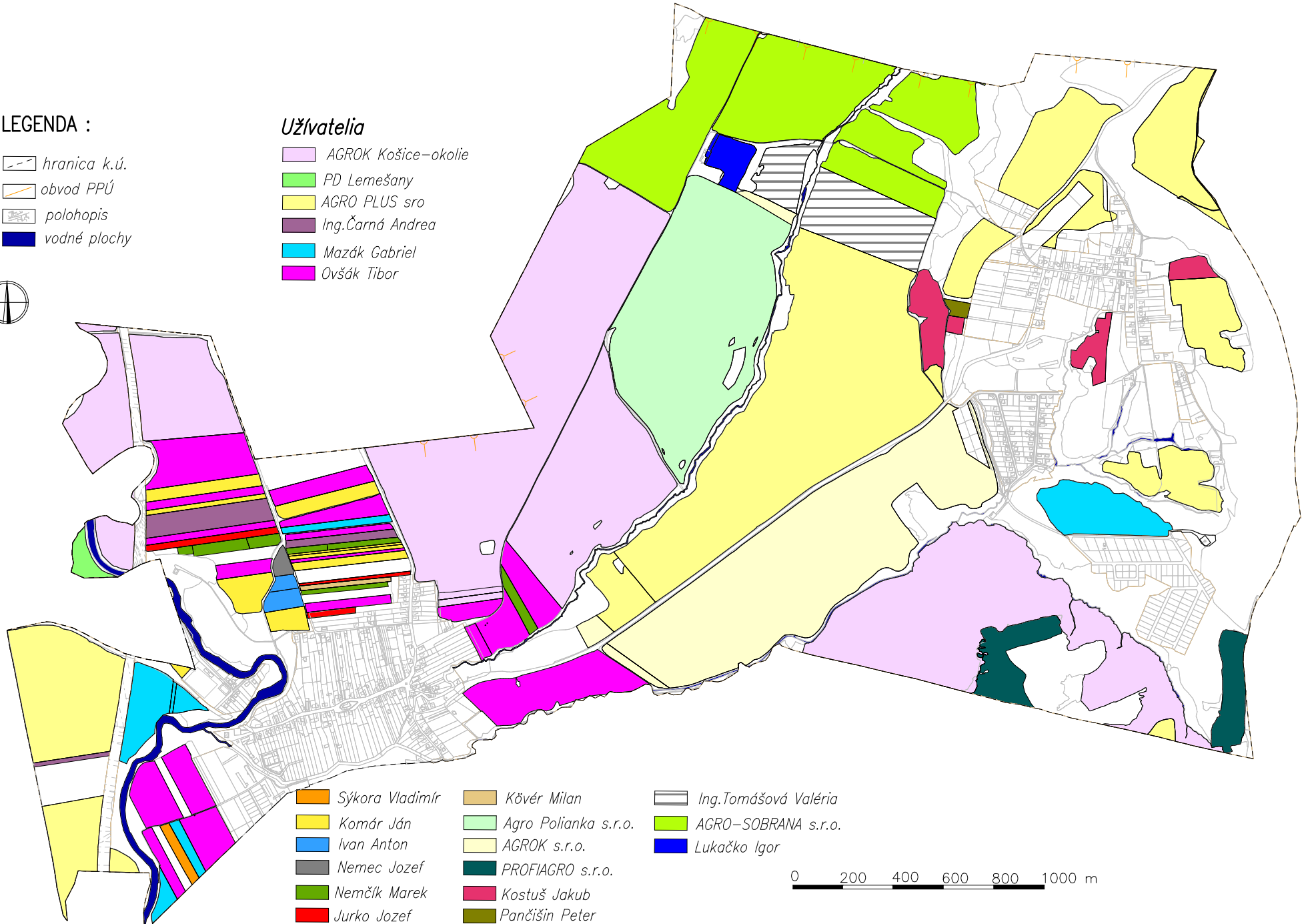
-  hranica k.ú.
-  obvod PPÚ
-  polohopis
-  vodné plochy

## Užívatelia

-  AGROK Košice-okolie
-  PD Lemešany
-  AGRO PLUS sro
-  Ing.Čarná Andrea
-  Mazák Gabriel
-  Ovšák Tibor

- |   |  |  |
|---|--|--|
|  Sýkora Vladimír |  Kóvér Milan          |  Ing.Tomášová Valéria |
|  Komár Ján       |  Agro Polianka s.r.o. |  AGRO-SOBRANA s.r.o.  |
|  Ivan Anton      |  AGROK s.r.o.         |  Lukačko Igor         |
|  Nemeč Jozef     |  PROFIAGRO s.r.o.     |  |
|  Nemčík Marek    |  Kostuš Jakub         |  |
|  Jurko Jozef     |  Pančíšin Peter       |  |

0 200 400 600 800 1000 m



Bilancia výmer spoločných a verejných zariadení a opatrení a potreby ich krytia.;

Zariadenia a opatrenia	Potrebná výmera (ha)	Kód krytia (ha)										Spolu	Vlastníctvo alebo správa po PÚ
		SPF neknihované	SPF	SVP	NDS	LESY	Hydro-melioárie	VVS	Obec	KSK	vlastníci		
SZO_ekologické SPF- vyšší význam	8,3222		8,3222									8,3222	SPF
SZO_ekologické SPF - miestne	31,3877		21,6064						0,1277		9,6536	31,3877	SPF
SZO_ekologické NDS	0,0025				0,0025**							0,0025	NDS
SZO_ekologické KSK	1,6502		1,6502									1,6502	KSK
SZO_ekologické OBEC	6,3685		0,1185						6,2500			6,3685	Obec Ploské
SZO_komunikačné Obec	14,8018								10,8234		3,9784	14,8018	Obec Ploské
SZO_komunikačné VVS	0,2202							0,2202				0,2202	VVS
SZO_komunikačné Lesy	1,5597		0,6615			0,8982						1,5597	Lesy SR
SZO_protierózne Obec	0,0455								0,0455			0,0455	Obec Ploské
SZO_protierózne SPF	0,1715		0,1715									0,1715	Obec
SZO_vodohospodárske Hydromeliorácie	1,7075		1,7075									1,7075	Hydromeliorácie
SZO_vodohospodárske Obec	0,2188		0,2188									0,2188	Obec
<b>SZO spolu</b>	<b>66,4561</b>		<b>34,4566</b>		<b>0,0025*</b>	<b>0,8982</b>		<b>0,2202</b>	<b>17,2466</b>		<b>13,6320</b>	<b>66,4561</b>	
VZO_kom - NDS	1,1773				1,1773*							1,1773	NDS
VZO_kom - KSK	6,0181		2,9606							3,0575		6,0181	KSK
VZO_kom .- OBEC Ploské	0,1772								0,1772			0,1772	Obec Ploské
VZO_VOD - SVP	31,6054		11,0711	20,2134	0,3209*							31,6054	SVP
<b>VZO (SR, OBEC a VUC) spolu</b>	<b>38,9780</b>		<b>14,0317</b>	<b>20,2134</b>	<b>1,4982*</b>			<b>0,0000</b>	<b>0,1772</b>	<b>3,0575</b>		<b>38,9780</b>	
VZO_DPV - VVS	0,1655							0,1655				0,1655	VVS
VZO_DPV - OBEC	0,1164								0,1164			0,1164	Obec Ploské
VZO_ČOV -VVS	0,0464							0,0464				0,0464	VVS
VZO_POHR	0,8680								0,8680			0,8680	Obec Ploské
VZO_SPO	0,6467								0,6467			0,6467	Obec Ploské
<b>VZO iné SPOLU</b>	<b>1,8430</b>							<b>0,2119</b>	<b>1,6311</b>			<b>1,8430</b>	
<b>SPOLU</b>	<b>107,2771</b>		<b>48,4883</b>	<b>20,2134</b>	<b>1,5007*</b>	<b>0,8982</b>	<b>0,0000</b>	<b>0,4321</b>	<b>19,0549</b>	<b>3,0575</b>	<b>13,6320</b>	<b>107,2771</b>	
Vlastníctvo alebo správa podľa RPS			48,4883	20,2134	1,5007	0,8982	0,0000	0,6522	19,0549	3,0575			
Vlastníctvo alebo správa po PÚ			39,8284	31,6054	1,5007	1,5597	1,7075	0,4321	23,5421	7,6683			
<b>Percentuálny príspevok vlastníkov na SZO</b>												<b>2,10</b>	

\* NDS prispieva celou svojou výmerou pozemkov vyvolaných investícií do spoločných i verejných zariadení a opatrení, ktoré neskôr prejdú zmluvne do správy SVP a KSK.



Európsky poľnohospodársky fond pre rozvoj vidieka:  
Európa investuje do vidieckych oblastí



Program  
rozvoja vidieka SR  
2014-2020



PÓDOHOSPODÁRSTVA  
A ROZVOJA VIDIEKA  
SLOVENSKEJ REPUBLIKY

Príloha č. 12

## Záznam zo zasadnutia so starostom obce Ploské za účelom prerokovania návrhu Všeobecných zásad funkčného usporiadania územia (VZFUÚ) v obvode PPÚ Ploské

### Prítomní:

1. Ing. František Petro

.....

Starosta obce

2. Ing. Ivana Plachetková

.....

OU-KS, PLO

3. Ing. Ján Kavulič

.....

GEOTOP Košice s. r. o.

4. Ing. Maroš Valachovič

.....

GEOTOP Košice s. r. o.

### Program:

1. Prezentácia návrhu VZFUÚ
2. Diskusia

### K bodu 1:

Zástupcovia zhotoviteľa projektu GEOTOP Košice, s. r. o. Ing. Kavulič a Ing. Valachovič oboznámili starostu obce s navrhovanými komunikačnými, vodohospodárskymi a krajinoekologickými opatreniami.

### Komunikačné opatrenia

Najprv bol zhodnotený súčasný stav komunikačných opatrení, ktoré prejdú aj do nového usporiadania pozemkov. Sú to cesty III/3325, III/3336 a existujúce cesty SK1 až SK3, NK2, NK3, NK11, NK12 a NK13. Následne predstavili sieť novonavrhovaných hlavných a vedľajších poľných ciest a lesné cesty. Jedná sa o 2 hlavné poľné komunikácie (HPK1 a HPK2), 17 vedľajších poľných komunikácií (VPK1 až VPK17) a 3 spevnené lesné komunikácie (LK1 až LK3). Tieto komunikácie budú tvoriť nosnú kostru sprístupnenia jednotlivých pozemkov.

### Vodohospodárske zariadenia

Budú ponechané v terajšom stave. V prípade potreby sa prevedie nevyhnutná úprava a ich prečistenie podľa plánu údržby dotknutého vlastníka, ktorým sú Hydromeliorácie, š. p. Vybuduje sa len odvodňovacia priekopa OP1 za účelom odvedenia sústredenej vody z cestnej priekopy HPK1 do najbližšieho recipientu (potok Bukovina).

### Ekostabilizačné opatrenia

Tvoria súčasť miestneho územného systému ekologickej stability (MUSES), ktorý zahŕňa opatrenia a návrhy RÚSES okresu Košice-okolie, štátnej ochrany prírody, pripravovaného územného plánu obce a ďalších dotknutých orgánov. Pri hodnotení súčasného stavu celého územia obvodu PPÚ sa ukázali veľké rozdiely v zastúpení krajnotvorných opatrení v časti Ploské a v časti Ortáše. Z uvedeného zhodnotenia vyplýva, že kým v okolí Ploského dominujú veľké bloky ornej pôdy s nižším zastúpením pozitívnych krajnotvorných prvkov, naopak v okolí Ortášov je zastúpenie týchto prvkov vo vyššej miere (lesné pozemky, nelesná drevinová vegetácia (NDV) rôznych foriem, trvalé trávnaté porasty). Cieľom nových opatrení bude rozbiť tieto veľké bloky ornej pôdy napr. výsadbou sprievodnej zelene pozdĺž existujúcich a navrhovaných komunikačných opatrení, doplnenie a výsadba nových brehových porastov pozdĺž vodných tokov a vodohospodárskych zariadení a tým zvýšiť zastúpenia pozitívnych krajnotvorných prvkov. Zatrávnenie ornej pôdy v nevyhnutnej miere v zosuvnom území a prechod k jemnejším formám hospodárenia na nej, preklasifikovanie súvislých plôch NDV na lesné porasty (zmena hospodárenia).

V rámci VZFÚU su navrhnuté plochy s výsadbou sprievodnej zelene (NSZ1 až NSZ8), výsadba a doplnenie brehových porastov (NBP1 až NBP5), zriadenie zatrávnených plôch a sprievodnej zelene a pod.

### K bodu 2:

Starosta obce nemal žiadne výhrady ani pripomienky.

Zapísal: Ing. Ivana Plachetková

Dň : 6.12.2021



### **Prílohy:**

Zoznam objektov polohopisu s určením spôsobu stanovenia hodnoty pozemkov





Európsky poľnohospodársky fond pre rozvoj vidieka:  
Európa investuje do vidieckych oblastí



Program  
rozvoja vidieka SR  
2014-2020



MINISTERSTVO  
PŔDOHOSPODÁRSTVA  
A ROZVOJA VIDIEKA  
SLOVENSKEJ REPUBLIKY

**Záznam zo zasadnutia predstavenstva Združenia účastníkov pozemkových úprav Ploské za účelom prerokovania námietok voči návrhu Všeobecných zásad funkčného usporiadania územia (VZFUÚ) v obvode PÚ Ploské zo dňa  
02.06.2022**

Prítomní:

1. Ing. František Petro

2. Ladislav Pančíšin

3. Ing. Milada Jurková

4. Soňa Molčíková

5. Tibor Ovšák

6. Ing. Marek Čarný

7. Jakub Kostuš

8. Anton Ivan

9. Stanislav Janeš

10. Ing. Ivana Plachetková

OU-KS, PLO

11. Ing. Ján Kavulič

GEOTOP Košice s. r. o.

12. Ing. MILAN KAVULIČ  
GEOTOP KOŠICE

Program:

1. Prezentácia námietok voči návrhu VZFUÚ
2. Diskusia

1. Predseda predstavenstva Ing. František Petro otvoril zasadnutie a predal slovo Ing. Plachetkovej, ktorá predniesla predstavenstvu podané námietky voči návrhu VZFUÚ v obvode Ploské.

2. Námietky, ktoré podal Slovenský pozemkový fond :

**(1) Zo sumárnych bilancií jednotlivých verejných zariadení a opatrení (ďalej aj „VZO“) a spoločných zariadení a opatrení (ďalej aj „SZO“) – Tabuľka č. 32 až 36 – nie je jasné, z akých výmer budú jednotlivé zariadenia a opatrenia kryté a do koho vlastníctva alebo správy po pozemkových úpravách (ďalej aj „PÚ“) prejdú. Uvedené žiadame k navrhovaným VZO a SZO doplniť.**

Vyjadrenie zhotoviteľa:

Nemôžeme akceptovať uvedenú požiadavku, nakoľko táto nie je v súlade s Dočasným metodickým návodom č. 7359/2021-3020, Z: 2658/2021 zo dňa 15.2.2021 a Metodického listu č. 4/2021 zo dňa 04.11.2021. Vlastníctvo k VZO a SZO sa bude riešiť v nasledujúcej etape: Zásady umiestnenia nových pozemkov.

Členovia predstavenstva sa s týmto stotožnili a táto námietka bola vyhodnotená ako neopodstatnená.

**(2) Účelové mapy s označením C\_UM-1 až C\_UM-5 ako samostatné mapové výstupy neboli doručené ani zverejnené.**

Vyjdrenie zhotoviteľa:

Uvedené mapy sa v zmysle Metodického listu č. 4/2021 nezverejňovali, sú k dispozícii k nahliadnutiu v analógovej forme na OU PLO, resp. na Obci Ploské. Ing. Plachetková pošle tieto mapy emailom Ing. Molčíkovej.

Členovia predstavenstva sa s týmto stotožnili a táto námietka bola vyhodnotená ako neopodstatnená.

**(3) SZO komunikačné:**

**SPF nesúhlasí s príspevkom 0,6615 ha na novo navrhované lesné cesty n2L-1, n3L-2 a n3L-3, mali by na ne prispievať vlastníci lesných pozemkov, keďže LESY SR, š. p. nedisponujú dostatočnou výmerou na ich krytie. Zároveň v návrhu SZO nie je určené do vlastníctva koho lesné cesty prejdú.**

Vyjadrenie OU-KS PLO:

Požiadavka, aby na SZO prispievali vlastníci pozemkov, ak je dostatok výmery vo vlastníctve štátu odporuje § 11 ods. 7) zákona č. 330/1991 Z. o pozemkových úpravách,

usporiadaní pozemkového vlastníctva, pozemkových úradoch, pozemkovom fonde a o pozemkových spoločenstvách v znení neskorších predpisov (ďalej len „zákon“). Vlastníctvo k SZO sa bude riešiť v nasledujúcej etape: Zásady umiestnenia nových pozemkov.

Zástupca SPF Ing. Molčíková uviedla, že na tejto požiadavke trvá.

Ostatní členovia predstavenstva sa s názorom OU-KS PLO stotožnili a táto námietka bola vyhodnotená ako neopodstatnená.

#### **(4) SZO protierózne:**

SPF nesúhlasí, aby prešli protierózne SZO o výmere 0,1715 ha po PÚ do správy SPF, nakoľko podľa § 1 ods. 1 v spojení s § 17 a 22 zákona č. 229/1991 Zb. o úprave vlastníckych vzťahov k pôde a inému poľnohospodárskemu majetku v znení neskorších predpisov v spojení s § 34 ods. 3 zákona č. 330/1991 Zb. o pozemkových úpravách, usporiadaní pozemkového vlastníctva, pozemkových úradoch, pozemkovom fonde a o pozemkových spoločenstvách v znení neskorších predpisov SPF spravuje poľnohospodárske pozemky vo vlastníctve štátu a pozemky ktoré do PPF patria štátu. K uvedenému SZO dotazujeme určenie budúcej správy nakoľko nevyplýva z ust. § 11 ods. 21 zákona o pozemkových úpravách.

V textovej časti nie je popísané protierózne opatrenie odporúčacieho charakteru AGTvo.

Zástupca obce Ing. Fratnišek Petro súhlasil, aby správa k protieróznym opatreniam o výmere 0,1715 ha prešla do správy obce Ploské, členovia predstavenstva akceptovali túto požiadavku a súhlasia s ňou.

Čo sa týka požiadavky na popísanie protierózných opatrení AGTvo, zhotoviteľ túto požiadavku akceptuje a doplní do textovej časti technickej správy.

#### **(5) SZO vodohospodárske:**

Existujúce odvodňovacie zariadenia OZ-1 až OZ-4, ako aj novonavrhované nOZ-5, ktoré sú, resp. po PÚ prejdú do správy Hydromeliorácie, š. p. by mali byť zaradené medzi verejné zariadenia a opatrenia.

Vyjadrenie zhotoviteľa:

Táto požiadavka odporuje § 12 ods. 4) písm. d) zákona, ktoré zaraďuje vodohospodárske opatrenia, ktoré zabezpečujú krajinu pred privalovými vodami a podmáčaním a zabezpečujú zdroj vody na krytie vlahového deficitu (nádrže, poldre,



odvodnenia a závlahy) do kategórie spoločných zariadení a opatrení, ktoré slúžia vlastníkom pozemkov v obvode pozemkových úprav.

Členovia predstavenstva sa s týmto stotožnili a táto námietka bola vyhodnotená ako neopodstatnená.

**(6) SZO ekologické a krajinotvorné:**

Jednotlivé objekty uvádzané v Tabuľke č. 35 „Sumárna bilancia ekologických a krajinotvorných zariadení a opatrení v obvode projektu“ nie sú bližšie popísané v texte a nie je uvedený stupeň ochrany. SPF namieta krytie výmery na ekologické SZO (výmera 39,8284 ha). Na uvedené SZO má prispieť SPF výmerou 29,7262 ha a vlastníci výmerou 10,1022 ha, pričom nové pozemky majú prejsť do vlastníctva SR, správy SPF. Navrhované krytie nie je v súlade s § 11 ods. 21 zákona o pozemkových úpravách. Vyplývajú z uvedeného ustanovenia zákona pre pokrytie požiadavky pre územný systém ekologickej stability regionálneho a nadregionálneho charakteru najmä pozemky pre osobitne chránené časti prírody a krajiny poskytuje štát a vlastníctvo k ostatným pozemkom určeným pre územný systém ekologickej stability regionálneho a nadregionálneho charakteru zostane zachované podľa pôvodného stavu s tým, že sa môžu sceliť len v území tvoriacom systém ekologickej stability.

Predloženom návrhu VZFÚ nie je jasne určené, či navrhované SZO ekologické majú nadregionálny alebo regionálny charakter.

Vyjadrenie zhotoviteľa:

Objekty uvádzané v tabuľke č. 35 boli navrhnuté ŠOP SR a boli zapracované do Miestneho územného systému ekologickej stability („MUSES“) v ktorom sú aj bližšie popísané. Na základe MUSES-u bol vypracovaný návrh VZFUÚ. Zároveň ŠOP SR stanovil stupeň ochrany č. 1. Charakter a bližší popis navrhovaných SZO ekologických je určený v TS MUSES. V TS VZFUÚ sú v zmysle MUSES citované napr. v tab.č.35 (rozdelené na miestny a vyšší význam), v časti 5.6.3, 5.7, tab.č.29 a ďalších.

Vyjadrenie OU-KS PLO:

Uvedená námietka krytia výmery je v rozpore so zákonom, nakoľko podľa § 12 ods. 4 písm. c) zákona, opatrenia na ochranu životného prostredia, ktoré spočívajú hlavne vo vytvorení ekologickej stability a podmienok biodiverzity krajiny (biokoridory, biocentrá, interakčné prvky, sprievodná zeleň), sú zaradené do kategórie spoločných

zariadení a opatrení, ktoré slúžia vlastníkom pozemkov v obvode pozemkov. Zároveň § 11 ods. 7) zákona hovorí, že ak je potrebné pre spoločné zariadenia a opatrenia vyčleniť nevyhnutnú výmeru poľn. pôdy, lesných pozemkov alebo inej pôdy, použijú sa najprv pozemky vo vlastníctve štátu a potom pozemky obce.

Nesúhlasíme s tvrdením SPF, že navrhované krytie nie je v súlade s § 11 ods. 21) zákona, práve naopak tento jasne hovorí, že pozemky určené projektom pozemkových úprav pre územný systém ekologickej stability regionálneho a nadregionálneho charakteru poskytuje štát. Len v prípadoch, ak štát v obvode pozemkových úprav nevlastní pozemky v takom rozsahu, aby mohli byť pokryté aj požiadavky pre územný systém ekologickej stability regionálneho a nadregionálneho charakteru poskytne svoje pozemky najmä pre pozemky tvoriace osobitne chránené časti prírody a krajiny. V prípade ostatných pozemkov určených pre systém ekologickej stability vlastníctvo ostáva zachované podľa pôvodného stavu a scelí sa len v území tvoriacom systém ekologickej stability.

V prípade projektu pozemkových úprav v kat. území Ploské štát vlastní v obvode PPÚ dostatočnú výmeru na pokrytie SZO.

Kompletná dokumentácia MUSES je k dispozícii k nahliadnutiu na OU-KS PLO alebo na Obci Ploské.

Vlastníctvo k SZO sa bude riešiť v nasledujúcej etape: Zásady umiestnenia nových pozemkov.

Zástupca SPF Ing. Molčíková uviedla, že na tejto požiadavke trvá.

Ostatní členovia predstavenstva sa s názorom OU-KS PLO stotožnili a táto námietka bola vyhodnotená ako neopodstatnená.

- (7) V Tabuľke č. 36 „Sumárna bilancia verejných zariadení a opatrení v obvode projektu pozemkových úprav Bilancia zariadení a opatrení na rekreáciu“ v jednotlivých tabuľkách chýbajú sumárne údaje, podobne ako boli uvádzané v predchádzajúcich sumárnych bilanciách.**

Vyjadrenie zhotoviteľa:

Námietku považujeme za opodstatnenú a opravíme tieto údaje.

- (8) SPF odporúča zvážiť krytie z pozemkov obce na VZO-4(VPS, POHR) – židovský cintorín a prejednať vec so správcom židovských cintorínov Ústredným zväzom židovských náboženských obcí v Slovenskej republike.**

Vyjadrenie zástupcu obce:

Obec už v tejto veci podnikla niektoré kroky a bude ďalej konať podľa vlastného uváženia

3. Námietky podané Vladimírom Vološinom, bytom Krösnianska 51, Košice a Vierou Semanovou, bytom Sokolany 6

- **Nesúhlasíme s plánovanou dvojpruhovou verejnou komunikáciou P-19 (3,0/30, AS) po parcele reg. C 733/12 zastavané plochy a nádvorí o výmere 800 m<sup>2</sup> a parcele reg. E 733/1 o výmere 9962 m<sup>2</sup>.**

Vyjadrenie zhotoviteľa:

Cesta na parcele KN.C č. 733/12 je v súčasnosti existujúca, ale obec ju nemá v svojom majetku. Navrhovaná cesta P-19 bola zapracovaná do návrhu VZFUÚ, ktorý bol schválený predstavenstvom PPÚ Ploské dňa 25.11.2021 Tento návrh VZFUÚ bol vypracovaný na základe platnej územnoplánovacej dokumentácie a súčasne sa prihliadalo aj na návrh nového územného plánu prerokovaného do roku 2021. Na začiatku roku 2022 bol prerokovaný nový návrh územného plánu, v ktorom uvedená cesta P-19 nebola zapracovaná.

K rokovaniu boli následne prizvaní aj Vladimír Vološin a Viera Semanová, ktorým predstavenstvo navrhlo, že výmera, ktorú vlastní na parcele KN-C č. 733/12 im bola presunutá v novom stave do novej parcely, nakoľko na tejto parcele nie sú výlučnými vlastníkmi. Toto obaja odmietli s tvrdením, že je tam existujúci súdny spor o vlastníctvo a že sú vlastníkmi v celom rozsahu a nesúhlasia, aby tam bola cesta. Spracovateľ navrhol menovaným vlastníkom, že v novom stave im vytvorí parcelu v spoluvlastníctve tak, ako to je v súčasnom stave, z dôvodu prebiehajúceho súdneho sporu.

Ing. Plachetková dala hlasovať za návrh, aby sa cesta P-19 v návrhu VZFUÚ zrušila.

Prítomní: 9

Za návrh hlasovalo: 7

Proti návrhu hlasovalo: 0

Zdržali sa hlasovania : 2

Ing. Plachetková skonštatovala, že návrh bol prijatý.

Zhotoviteľ uviedol, že na základe uvedeného je potrebné vypracovať návrh na nové sprístupnenie pozemkov v tomto bloku.

4. Na rokovaní predstavenstva bol avznesená námietka člena predstavenstva Stanislava Janeša.

- **Žiadam, aby hranica VZO – 2 Ranč Ortáše korešpondovala s hranicou navrhnutou v novom návrhu územného plánu.**

Ing. Plachetková dala hlasovať za návrh:

Prítomní: 9

Za návrh hlasovalo: 9

Proti návrhu hlasovalo: 0

Zdržali sa hlasovania: 0

Ing. Plachetková skonštatovala, že návrh bol jednomyselne schválený.

Zapísala: Ing. Milada Jurková





Európsky poľnohospodársky fond pre rozvoj vidieka:  
Európa investuje do vidieckych oblastí



Program  
rozvoja vidieka SR  
2014-2020



MINISTERSTVO  
PŔOHOŠPODÁRSTVA  
A ROZVOJA VIDIEKA  
SLOVENSKEJ REPUBLIKY

**Záznam zo zasadnutia predstavenstva Združenia účtníkov pozemkových úprav Ploské za účelom prerokovania zmien v návrhu Všeobecných zásad funkčného usporiadania územia (VZFUÚ) v obvode PÚ Ploské zo dňa 25.10.2022**

Prítomní:

- |                            |       |
|----------------------------|-------|
| 1. Ing. František Petro    | ..... |
| 2. Ladislav Pančíšin       | ..... |
| 3. Ing. Milada Jurková     | ..... |
| 4. Soňa Molčíková          | ..... |
| 5. Tibor Ovšak             | ..... |
| 6. Ing. Marek Čarný        | ..... |
| 7. Jakub Kostuš            | ..... |
| 8. Anton Ivan              | ..... |
| 9. Stanislav Janeš         | ..... |
| 10. Ing. Ivana Plachetková | ..... |
| OU-KS, PLO                 |       |
| 11. Ing. Ján Kavulič       | ..... |
| GEOTOP Košice s. r. o.     |       |
| 12. Ing. MILAN KAVULIČ     | ..... |

Program:

1. Prezentácia zmien v návrhu VZFUÚ, vyvolaných odvolaním voči rozhodnutiu o scvhálení VZFUÚ č. OU-KS-PLO1-2022/005121-3313, zo dňa 16.06.2022
2. Diskusia

1. Predseda predstavenstva Ing. František Petro otvoril zasadnutie a predal slovo Ing. Plachetkovej, ktorá predniesla predstavenstvu súčasnú situáciu v etape schvaľovania VZFUÚ vobvode PPU Ploské.

Ing. Ivana Plachetková predniesla návrh zmien v návrhu Všeobecných zásad funkčného usporiadania územia (VZFUÚ) v obvode PPU Ploské, táto zmena vyplynula z odvolania JUDr. Mikuláša Bada voči rozhodnutiu o schválení VZFUÚ č. OU-KS-PLO1-2022/005121-3313, zo dňa 16.06.2022.

Jedná sa o lokalitu označenú v súčasnom návrhu VZFUÚ pod č. nVZO-13REK, ktorá je v súčasnom návrhu VZFUÚ navrhnutá ako rekreačná oblasť, aby bola v súlade so súčasným návrhom nového územného plánu.

Nakoľko nový územný plán ešte nie je schválený a teda nie je platný, navrhujeme, aby na tejto lokalite nebolo uvedené žiadne funkčné využitie územia.

Funkčné využitie toto územia bude navrhnuté v novom územnom pláne, ktorého schvaľovanie v súčasnosti prebieha.

Návrh správneho orgánu bol jednomyselne schválený prítomnými členmi predstavenstva.

Zapísala: ing. Jurková

