

Obec Ličartovce

Stavebný úrad

Hlavná 73, Prešov

080 01 Prešov

Prot. č.: SÚ-S/4060/9783/2022-Su

V Prešove dňa: 25.03.2022

Vybavuje: Mgr. Egon Suchár, č. tel. 051/3100 533

e - mail: egon.suchar@presov.sk

Verejná vyhláška, ktorou sa oznamuje začatie územného konania na inžinierskú líniovú stavbu:

„Optická sieť M.S.Profi – prepojenie obcí“

Dňa 03.02.2022 podal M.S.Profi, s.r.o. v zastúpení ArchiGraf, s.r.o., Šafáriková 92, 048 01 Rožňava na stavebnom úrade návrh na vydanie územného rozhodnutia pre umiestnenie líniovej inžinierskej stavby:

„Optická sieť M.S.Profi – prepojenie obcí“.

Opis trasy:

AREA 1: Budimír - Kráľ'ovce

Optická trasa AREA 1 investora M.S. Profi s.r.o. prepája obce Budimír a Kráľ'ovce. Začína v zemnej šachte SP1 na existujúcej optickej trase, na parcele KNC 54/83 v k.ú. Budimír. Odtiaľ vedie v zeleni popri miestnej komunikácii a následne prechádza cez parcelu KNC 54/1 smerom k diaľnici D1. Križuje vodný tok Vajkovský potok, diaľnicu D1, vodný tok Torysa a popri poľnej ceste pokračuje až k obci Kráľ'ovce, kde končí v zemnej šachte SP2 na parcele KNC 196/59 a SP3 na parcele KNE 1646, kde sa napája na existujúcu trasu.

Napojovací bod siete M.S.Profi s.r.o. v k.ú. Budimír

- o Šachta SP1 na existujúcej optickej trase, na parcele KNC 54/83

Ukončovací bod siete M.S.Profi s.r.o. v k.ú. Kráľ'ovce

- o Šachta SP2 na existujúcej optickej trase, na parcele KNC 196/59
- o Šachta SP3 na existujúcej optickej trase, na parcele KNE 1646

· Oĺžka optickej trasy M.S.Profi s.r.o.v časti AREA 1 - 2097 m

AREA 2: Ploské - Ortáše

Optická trasa AREA 2 investora M.S. Profi s.r.o. prepája obec Ploské, IBV a časť Ortáše. Začína v zemnej šachte SP4 na existujúcej optickej trase, na parcele KNC 828/1 v k.ú. Ploské. Z tohto bodu križuje komunikáciu 111/3336 a vedie v súbehu s touto komunikáciou až po parcelu KNC 605/8 odkiaľ križuje miestnu komunikáciu a vedie popri komunikácii až do časti Ortáše po parcelu KNC 749/1. Na základe podmienok obce Ploské trasa napája IBV Rúbaniská vzdušným vedením pričom trikrát križuje miestnu komunikáciu závesným vedením.

Napojovací bod siete M.S.Profi s.r.o. v k.ú. Ploské

- o Šachta SP4 na existujúcej optickej trase, na parcele KNC 828/1

Ukončovací bod siete M.S.Profi s.r.o. v k.ú. Ploské

- o obytné a obecné budovy v k.ú. Ploské v IBV Rúbaniská
- o stožiar NN na parcele KNE 733/1

Oĺžka optickej trasy M.S.Profi s.r.o.v časti AREA 2 - zemná trasa 2829 m
- vzdušná trasa 1944 m

AREA 3: Brestov

Optická trasa AREA 3 investora M.S. Profi s.r.o. pripája prístupový bod investora (VN stožiar). Trasa začína v zemnej šachte SP5 na existujúcej optickej trase, na parcele KNE 1486/15 v k.ú. Brestov. Odtiaľ trasa križuje komunikáciu 111/3438 a napája VN stožiar na parcele KNE 1503.

Napojovací bod siete M.S.Profi s.r.o. v k.ú. Brestov

- o Šachta SP5 na existujúcej optickej trase, na parcele KNE 1486/15

Ukončovaci bod siete M.S.Profi s.r.o. v k.ú. Brestov

- o stožiar VN na parcele KNE 1503

Oĺžka optickej trasy M.S.Profi s.r.o.v časti AREA 3 - 308 m

AREA 4: Brestov - Mirkovce

Optická trasa AREA 4 investora M.S. Profi s.r.o. prepája obce Brestov a Mirkovce. Začína v zemnej šachte SP6 na existujúcej optickej trase, na parcele KNC 349/13 v k.ú. Brestov. Odtiaľ vedie v súbehu s komunikáciou 111/3438 až k obci Mirkovce. Pred vstupom do obce trasa križuje komunikáciu 111/3438 mikrotunelovaním a pokračuje smerom k obci popri ceste až do zemnej šachty SP7 umiestnenej na parcele KNE 481/21 v k.ú. Mirkovce.

Napojovací bod siete M.S.Profi s.r.o. v k.ú. Brestov

- o Šachta SP6 na existujúcej optickej trase, na parcele KNC 349/13

Ukončovaci bod siete M.S.Profi s.r.o. v k.ú. Mirkovce

- o Šachta SP7 na parcele KNE 481/21

Oĺžka optickej trasy M.S.Profi s.r.o.v časti AREA 4- 2761 m

AREA 5: Šarišské Bohdanovce - Drienov

Optická trasa AREA 5 investora M.S. Profi s.r.o. prepája obce Šarišské Bohdanovce a Drienov. Trasa začína v zemnej šachte SP8 na existujúcej optickej trase, na parcele KNE 2720 v k.ú. Šarišské Bohdanovce. Odtiaľ vedie v súbehu s komunikáciou 111/3325 a 111/3449 až k obci Drienov. Južnú stranu obce Drienov obchádza a končí v zemnej šachte SP9 na parcele KNE 866/711 na ulici Májová.

Napojovací bod siete M.S.Profi s.r.o. v k.ú. Šarišské Bohdanovce

- o Šachta SP8 na existujúcej optickej trase, na parcele KNE 2720

Ukončovaci bod siete M.S.Profi s.r.o. v k.ú. Drienov

- o Šachta SP9 na existujúcej optickej trase, na parcele KNE 866/711

Dĺžka optickej trasy M.S.Profi s.r.o.v časti AREA 5- 3669 m

AREA 6: Drienov - Lemešany - Ličartovce - Obišovce

Optická trasa AREA 6 investora M.S. Profi s.r.o. prepája obce Drienov, Lemešany, Ličartovce a Obišovce. Trasa začína v zemnej šachte SP10 na existujúcej optickej trase, na parcele KNE 3007 v k.ú. Drienov. Odtiaľ vedie južne popri komunikácii 111/3445 až po prístupový bod investora - stožiar VN na parcele KNC 1308/10 v k.ú. Drienov. Na tejto trase bude vytvorená šachta SP11 na parcele KNE 867/36 v k.ú. Drienov, z ktorej vedie vetva západne cez vodný tok Torysa, diaľnicu D1 a komunikáciu 1/20 až po zemnú šachtu SP12, umiestnenú pri komunikácii 1/20 na parcele KNC 1265 v k.ú. Obišovce. Z tejto šachty vedie trasa južne, v súbehu s komunikáciou 1/20 a následne križuje komunikáciu HI/3460. V tomto bode sa trasa rozdelí, jedna vetva napája priemyselnú časť a solámu elektrárň v k.ú. Lemešany .. Druhá

vetva vedie v súbahu s komunikáciou 1/20 až k obci Lemešany, kde končí trasa v zemnej šachte SP13 na parcele KNE 483/1. Zo zemnej šachty SP12 vedie trasa aj smerom na sever pričom sa ťahá po západnej strane komunikácie až do šachty SP14 umiestnenej na parcele KNC 1283 v k.ú. Obišovce. Trasa pokračuje ďalej po tejto strane komunikácie až k obci Ličartovce, kde končí v šachte SP16 umiestnenej na parcele KNE 547/42. Druhá vetva vedie zo šachty SP14 smerom na západ, do Obišoviec, pričom cestou križuje železničnú vlečku a železničnú trať ŽSR 188 Košice - Muszyna v úseku Obišovce- Ličartovce a končí pri cintoríne v zemnej šachte SP15 na parcele KNC 645.

Napojovací bod siete M.S.Profi s.r.o. v k.ú. Orienov

● Šachta SP1 O na existujúcej optickej trase, na parcele KNE 3007

Ukončovací bod siete M.S.Profi s.r.o. v k.ú. Orienov

● stožiar VN na parcele KNC 1308/10

Ukončovací bod siete M.S.Profi s.r.o. v k.ú. Lemešany

○ Šachta SP13 na existujúcej optickej trase, na parcele KNE 483/1

○ solárna elektrárň

Ukončovací bod siete M.S.Profi s.r.o. v k.ú. Ličartovce

● Šachta SP15 na existujúcej optickej trase, na parcele KNE 547/42

Ukončovací bod siete M.S.Profi s.r.o. v k.ú. Obišovce

● Šachta SP16 na existujúcej optickej trase, na parcele KNC 645

Dĺžka optickej trasy M.S.Profi s.r.o. v časti AREA 5 - 5575 m

AREA 7: Ličartovce - Drienovská Nová Ves

Optická trasa AREA 7 investora M.S. Profi s.r.o. prepája obce Ličartovce a Drienovská Nová Ves. Začína v zemnej šachte SP17 na existujúcej optickej trase, na parcele KNE 555/3 v k.ú. Ličartovce. Odtiaľ vedie severne cca 100 m v súbahu s komunikáciou 1/20 a následne odbočí vpravo a vedie cez pole až k obci Orienovská Nová Ves. Pred vstupom do obce trasa križuje miestnu komunikáciu a končí v zemnej šachte SP18 na parcele KNE 1496/3. Pred šachtou SP17 trasa ešte raz križuje komunikáciu 1/20.

Napojovací bod siete M.S.Profi s.r.o. v k.ú. Ličartovce

● Šachta SP17 na existujúcej optickej trase, na parcele KNE 555/3

Ukončovací bod siete M.S.Profi s.r.o. v k.ú. Orienovská Nová Ves

● Šachta SP18 na parcele KNE 1496/3

Dĺžka optickej trasy M.S.Profi s.r.o. v časti AREA 4-1826 m

TRASA SPOLU..... 21009 m

Obec Ličartovce, podľa §119 odst.1) stavebného zákona a v súlade s § 36 odst. 4) stavebného zákona v znení jeho noviel, na základe určenia Ministerstva dopravy a výstavby SR č. 14518/2021/SSSVP/11014, zo dňa 31.01.2022 oznamuje začatie územného konania všetkým účastníkom konania o umiestnení inžinierskej líniovej stavby: „**Optická sieť M.S.Profi – prepojenie obcí**“ verejnou vyhláškou.

Zároveň obec Ličartovce, ako príslušný stavebný úrad nariaďuje v súlade s § 36 odst.1 stavebného zákona ústne konanie spojené s miestnym zisťovaním, ktoré sa bude konať

dňa 04.05.2022 o 09,00 hod

so stretnutím na:

Mestskom úrade v Prešove , ul. Jarkova č. 26, v zasadacej miestnosti na 1.poschodii,
miestnosť č. 317.

Do podkladov na vydanie rozhodnutia o umiestnení líniovej inžinierskej stavby je možné nahliadnuť pred stanoveným termínom ústneho pojednania na MsÚ v Prešove, Stavebnom úrade, Jarkovej 26, Prešov, 2. poschodie, kancelária č. 306, na základe vopred dohodnutého termínu.

Ak účastník konania chce nahliadnuť do projektovej dokumentácie navrhovanej stavby je potrebné sa vopred telefonicky objednať na tel. číslo 051/3100 533.

Tým bude umožnené v súlade § 33 ods. 2) zákona č. 71/1967 Zb. o správnom konaní (správny poriadok) v platnom znení účastníkom konania, aby sa pred vydaním rozhodnutia mohli vyjadriť k jeho podkladu i k spôsobu jeho zistenia, prípadne navrhnúť jeho doplnenie a uplatniť námietky.

Účastníci územného konania môžu svoje námietky a pripomienky k návrhu uplatniť najneskôršie do termínu ústneho pojednania, ináč sa k nim neprihliadne.

Účastníci konania, resp. ich zákonní zástupcovia a opatrovníci sa môžu dať zastupovať advokátom alebo iným zástupcom, ktorého si zvolia. Splnomocnenie na zastupovanie je potrebné stavebnému úradu preukázať písomným plnomocenstvom, alebo plnomocenstvom vyhláseným do zápisnice.

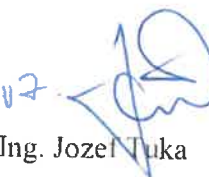
Stavebný úrad zároveň upozorňuje že v súlade s § 42 stavebného zákona v odvolacom konaní sa neprihliada na námietky a pripomienky, ktoré neboli uplatnené v prvostupňovom konaní v určenej lehote, hoci uplatnené mohli byť. Na námietky uplatnené po konaní stavebný úrad neprihliadne.

Táto vyhláška, ktorou sa oznamuje začatie územného konania o umiestnení líniovej inžinierskej stavby, musí byť vyvesená v súlade s ustanovením § 26 odst. 2) zák. č. 71/1967 Zb. o správnom konaní a podľa § 36 odst. 4) stavebného zákona po dobu 15 dní na úradnej tabuli obce Ličartovce, Lemešany, Drienovská Nová Ves, Drienov, Brestov, Mirkovce, Budimír, Kráľovce, Ploské a Obišovce a zverejnená na internetovej stránke obce Ličartovce, Lemešany, Drienovská Nová Ves, Drienov, Brestov, Mirkovce, Budimír, Kráľovce, Ploské a Obišovce.

Posledný deň tejto lehoty je dňom doručenia oznámenia o začatí územného konania.

Do lehoty sa nezapočítava v súlade s § 27 odst. 2 zákona č. 71/1967 Zb. o správnom konaní v znení jeho noviel deň, keď došlo ku skutočnosti určujúcej začiatok lehoty.

Ak koniec lehoty prípadne na deň pracovného pokoja, je posledným dňom lehoty najbližší budúci pracovný deň.

17. 

Ing. Jozef Tuka

vedúci stavebného úradu

Úradný záznam

Verejná vyhláška bola vyvesená na úradnej tabuli obce Ličartovce a zverejnená na elektronickej úradnej tabuli obce Ličartovce.

Dňa.....

.....

Pečiatka a podpis

Úradný záznam Verejná vyhláška bola zvesená z úradnej tabule obce Ličartovce a zvesená z elektronickej úradnej tabule obce Ličartovce.

Dňa.....

.....

Pečiatka a podpis

Úradný záznam

Verejná vyhláška bola vyvesená na úradnej tabuli obce Lemešany a zverejnená na elektronickej úradnej obce Lemešany.

Dňa.....

.....

Pečiatka a podpis

Úradný záznam Verejná vyhláška bola zvesená z úradnej tabule obce Lemešany a zvesená z elektronickej úradnej tabule obce Lemešany

Dňa.....

.....

Pečiatka a podpis

Úradný záznam

Verejná vyhláška bola vyvesená na úradnej tabuli obce Drienovská Nová Ves a zverejnená na elektronickej úradnej obce Drienovská Nová Ves.

Dňa.....

.....

Pečiatka a podpis

Úradný záznam Verejná vyhláška bola zvesená z úradnej tabule obce Drienovská Nová Ves a zvesená z elektronickej úradnej tabule obce Drienovská Nová Ves

Dňa.....

.....

Pečiatka a podpis

Úradný záznam
Verejná vyhláška bola vyvesená na úradnej tabuli obce Drienov a zverejnená na elektronickej úradnej tabuli obce Drienov.

Dňa.....

.....
Pečiatka a podpis

Úradný záznam Verejná vyhláška bola zvesená z úradnej tabule obce Drienov a zvesená z elektronickej úradnej tabule obce Drienov.

Dňa.....

.....
Pečiatka a podpis

Úradný záznam
Verejná vyhláška bola vyvesená na úradnej tabuli obce Brestov a zverejnená na elektronickej úradnej obce Brestov.

Dňa.....

.....
Pečiatka a podpis

Úradný záznam Verejná vyhláška bola zvesená z úradnej tabule obce Brestov a zvesená z elektronickej úradnej tabule obce Brestov

Dňa.....

.....
Pečiatka a podpis

Úradný záznam
Verejná vyhláška bola vyvesená na úradnej tabuli obce Mirkovce a zverejnená na elektronickej úradnej obce Mirkovce.

Dňa.....

.....
Pečiatka a podpis

Úradný záznam Verejná vyhláška bola zvesená z úradnej tabule obce Mirkovce a zvesená z elektronickej úradnej tabule obce Mirkovce

Dňa.....

.....
Pečiatka a podpis

Úradný záznam

Verejná vyhláška bola vyvesená na úradnej tabuli obce Budimír a zverejnená na elektronickej úradnej tabuli obce Budimír.

Dňa.....

.....
Pečiatka a podpis

Úradný záznam Verejná vyhláška bola zvesená z úradnej tabule obce Budimír a zvesená z elektronickej úradnej tabule obce Budimír.

Dňa.....

.....
Pečiatka a podpis

Úradný záznam

Verejná vyhláška bola vyvesená na úradnej tabuli obce Kráľovce a zverejnená na elektronickej úradnej obce Kráľovce.

Dňa.....

.....
Pečiatka a podpis

Úradný záznam Verejná vyhláška bola zvesená z úradnej tabule obce Kráľovce a zvesená z elektronickej úradnej tabule obce Kráľovce

Dňa.....

.....
Pečiatka a podpis

Úradný záznam

Verejná vyhláška bola vyvesená na úradnej tabuli obce Ploské a zverejnená na elektronickej úradnej obce Ploské.

Dňa.....

.....
Pečiatka a podpis

Úradný záznam Verejná vyhláška bola zvesená z úradnej tabule obce Ploské a zvesená z elektronickej úradnej tabule obce Ploské

Dňa.....

.....
Pečiatka a podpis



1.4.2022

Úradný záznam

Verejná vyhláška bola vyvesená na úradnej tabuli obce Obišovce a zverejnená na elektronickej úradnej obce Obišovce.

Dňa.....

.....
Pečiatka a podpis

Úradný záznam Verejná vyhláška bola zvesená z úradnej tabule obce Obišovce a zvesená z elektronickej úradnej tabule obce Obišovce

Dňa.....

.....
Pečiatka a podpis

Úradný záznam

Verejná vyhláška bola vyvesená na úradnej tabuli obce Šarišské Bohdanovce a zverejnená na elektronickej úradnej obce Šarišské Bohdanovce.

Dňa.....

.....
Pečiatka a podpis

Úradný záznam Verejná vyhláška bola zvesená z úradnej tabule obce Šarišské Bohdanovce a zvesená z elektronickej úradnej tabule obce Šarišské Bohdanovce

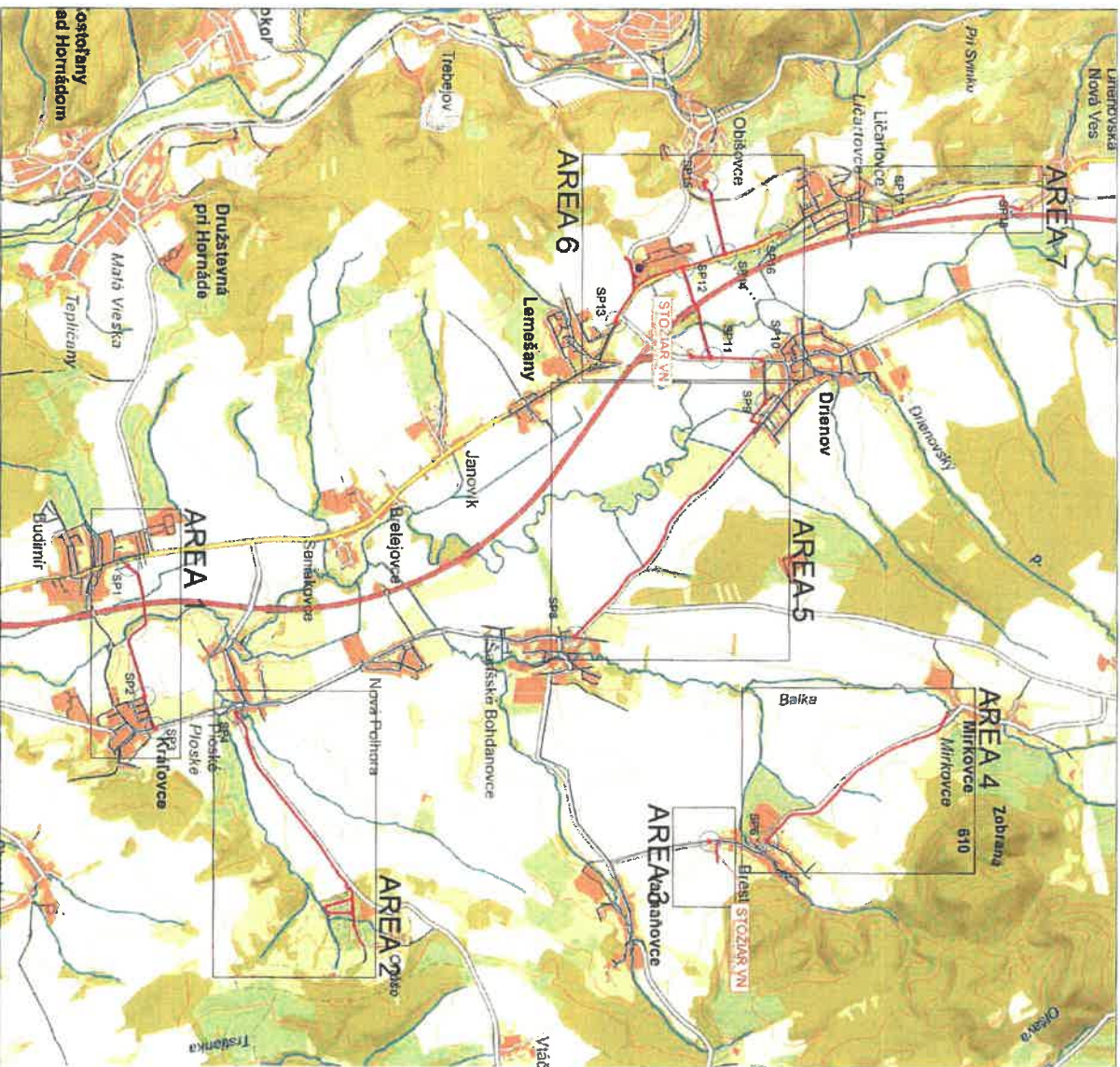
Dňa.....

.....
Pečiatka a podpis


























Doručí sa:

ArchiGraf, s.r.o.	Šafáriková 92	048 01	Rožňava
Okresný úrad Prešov, odbor starostlivosti o ŽP (OH)	Námestie mieru 2	080 01	Prešov
Okresný úrad Prešov, odbor starostlivosti o ŽP (OP a TK)	Námestie mieru 2	080 01	Prešov
Okresný úrad Prešov, odbor starostlivosti o ŽP (ŠVS)	Námestie mieru 2	080 01	Prešov
Okresný úrad Prešov, odbor cestnej dopravy a PK	Námestie mieru 2	080 01	Prešov
Okresný úrad Prešov, odbor pozemkový a lesný	Masarykova 10	080 01	Prešov
Okresný úrad Prešov, odbor krízového riadenia	Námestie mieru 3	081 01	Prešov
MO SR, Sekcia majetku a infraštruktúry	Kutuzovova 8	832 47	Bratislava
MV SR Centrum podpory Prešov, OTS	Štúrová 7	080 01	Prešov
Základňa stacionárnych KIS, Regionálny úsek	Námestie legionárov 4	080 01	Prešov
Železnice SR, GR, odbor 420 expertízy	Klemensova 8	813 61	Bratislava
Železnice SR, GR, OT1a1B	Klemensova 8	813 61	Bratislava
M DVaRR SR, SŽDaD, odbor dráhový stavebný úrad	Námestie slobody 6	810 05	Bratislava
Železnice SR, OR Košice, SOaZT	Tomášikova 27	041 50	Košice
Železnice SR, Stredisko hospodárenia s majetkom, RP	Štefánikova 60	041 50	Košice
Železnice SR, OR Košice, SEaE	Štefánikova 60	041 50	Košice
Železnice SR, OR Košice, SŽTaS	Kasárenské námestie 11	041 50	Košice
SVP, š.p. B. Štiavnica, OZ Košice	Medzi mostami 2	041 59	Košice B.
Lesy SR, š.p	Námestie SNP 8	974 01	Bystrica
SPF	Búdková cesta 36	817 15	Bratislava
Správa a údržba ciest PSK	Jesenná 14	080 01	Prešov
SSC, IVSC Košice	Kasárenské námestie 4	040 01	Košice
VSD, a.s	Mlynská 31	042 91	Košice
VVS, a.s. Košice, závod Prešov	Kúpeľňa 3	080 01	Prešov
SPP- distribúcia a.s.	Mlynské nivy 44/b	825 11	Bratislava
OR HaZZ v Prešove	Požiarnícka 1	080 01	Prešov
R.Ú.V.Z. Prešov	Hollého 5	080 01	Prešov
Krajský pamiatkový úrad Prešov	Hlavná 115	080 01	Prešov
Slovak Telekom, a.s.	Bajkalská 28	817 62	Bratislava
Orange Slovensko, a.s.	Metodova 8	821 09	Bratislava
Slovanet, a.s.	Záhradnícka 151	821 08	Bratislava
Condornet, s.r.o.	Kováčska 1	080 01	Prešov
UPC Broadband s.r.o.	Alvinczyho 14	040 01	Košice
Sanet	Vazovova 5	812 69	Bratislava
Presnet	Strojnícka 2076/1	080 06	Prešov
Obecný úrad Budimír, Budimír č. 19, 044 43 Budimír, IČO: 00324001			
Obecný úrad Kráľovce, Kráľovce 196, 044 44 Kráľovce, IČO: 00324388			
Obecný úrad Ploské, Ploské 74, 044 44 Kráľovce, IČO: 00324621			
Obecný úrad Obišovce, Obišovce 133, 044 81 Kysak, IČO: 00324566			
Obecný úrad Drienov, Mierová 1, 082 04 Drienov, IČO: 00326984			
Obecný úrad Drienovská Nová Ves, Drienovská Nová Ves 83, 082 01 Kendice, IČO: 00326976			
Obecný úrad Ličartovce, Ličartovce 239, 082 03 Lemešany, IČO: 00327361			
Obecný úrad Lemešany, Lemešany 186, 082 03 Lemešany, IČO: 00327344			
Obecný úrad Brestov, Brestov 99, 082 05 Brestov, IČO: 00322849			
Obecný úrad Mirkovce, Mirkovce 65, 082 06 Žehňa, IČO: 00327484			
Obecný úrad Šarišské Bohdanovce, Šarišské Bohdanovce 87, 082 05 Šarišské Bohdanovce, IČO: 00327786			

DELTA ONLINE spol. s.r.o., Pri Salaši 2, 040 01 Košice, IČO: 36474711
SWAN KE s.r.o., Námestie osloboditeľov 3/A, 040 13 Košice, IČO: 36184641
ANTIK Telecom a.s., Čárskeho 10, 040 01 Košice, IČO: 36191400
TOWERCOM a.s., Cesta na Kamzík 14, 831 01 Bratislava, IČO: 36364568
HEIZER OPTIK s.r.o., Prevádzka pre výstavbu a údržbu, Hraničná 18, 821 05 Bratislava, SR, IČO: 36241971
Národná agentúra pre sieťové a elektronické služby, Kollárova 8, 917 02 Trnava, IČO: 42156424
Slovenská elektrizačná prenosová sústava a.s, Mlynské nivy 59/A, 824 84 Bratislava 26, IČO: 35829141
TRANSPETROL a. s., Šumavská 38, 821 08 Bratislava 2, SR, IČO: 31341977
Energotel a.s., Miletičova 7, 821 08 Bratislava, IČO: 35785217
Národná diaľničná spoločnosť a.s., Dúbravská cesta 14, 841 04 Bratislava, IČO: 35919001
Správa ciest KSK, Ostrovského 1, 040 01 Košice, IČO: 35555777
Košický samosprávny kraj, Referát hospodárenia s majetkom, Námestie Maratónu mieru 1, 042 66 Košice, IČO: 35541016
Prešovský samosprávny kraj, Odb. správy majetku a investícií, Námestie mieru 2, 080 01 Prešov, IČO: 37870475
Krajský pamiatkový úrad Košice, Hlavná 25, 040 01 Košice
OR HaZZ Košice-okolie, Rožňavská 25, 045 01 Moldava nad Bodvou
Ministerstvo vnútra SR, Centrum podpory Košice, Oddelenie telekomunikačných služieb, Kuzmányho 8, 041 02 Košice
Okresný úrad Košice-okolie, Odbor starostlivosti o životné prostredie, Hroncova 13, 040 01 Košice
Okresný úrad Košice-okolie, Odbor krízového riadenia, Hroncova 13, 040 01 Košice
Ministerstvo obrany SR, Agentúra správy majetku, Komenského 39/A, 040 01 Košice
Okresný úrad Košice-okolie, Pozemkový a lesný odbor, Hroncova 13, 040 01 Košice
Okresný úrad Košice-okolie, Odbor cestnej dopravy a pozemných komunikácií, Hroncova 13, 040 01 Košice
Ministerstvo dopravy, výstavby a regionálneho rozvoja SR, Oddelenie oblastného hygienika Košice, Hlavná 6, 040 01 Košice



LEGENDA:

-  Navrhovaná trasa M.S.Profi
-  Existujúca trasa M.S.Profi
-  Zemná šachta
-  Páslivna spojka
-  Sajt alebo ukončovací bod investora
-  Riadené pretlačenie
-  Rozkopávka spojennej plochy
-  Podzemné elektrické vedenie - NN (VSD)
-  Podzemné elektrické vedenie - VN (VSD)
-  Nadzemné elektrické vedenie - NN (VSD)
-  Nadzemné elektrické vedenie - VN (VSD)
-  Nadzemné elektrické vedenie - ZVN (SEPS)
-  Optické vedenie (SEPS)
-  Plynovod - STL (SPP)
-  Plynovod - VTL (SPP)
-  Vodovod (VVS)
-  Kanalizácia (VVS)
-  Anik Telekom
-  Slovensk Telekom
-  Slovensk Telekom - nezamerané
-  Slovak Telekom - zamerané SWAN, Delta Online, Orange
-  Os a OP trasa ŽSR
-  OP diaľnice a cesty I. triedy
-  Vodné plochy
-  Pozemky ŽSR

POZNÁMKY:

Všetky inžinierske siete sú zakreslené informatívne!
Pred začatím výkopových prác je potrebné ich presne vytyčenie.
Prí ich súbehu a krížovaní dodržať STN 730005.

Kresil:	Ing. T. Bureš	 <p>ARCHIGRAF Štúdiomá 92, 040 01 Rožňava IČO 47137 796, DIČ 212 944 076</p>
Vypracoval:	Ing. T. Bureš	
Kontroloval:	M. Klenoší	Datum: Január 2022
Zodpovedal:	Ing. T. Bureš	Stupň: ÚR
Názov akcie:		Formát: 2 A4
Optická sieť M.S.Profi - prepojenie obcí		Maska: SCH
Cena: Mapa štítna vzrávov		Číslo: 01
Investor: M.S.Profi, s.r.o., Litartovce 227, 027 03 Lamešany		Číslo: 01

